価格別紙参照

建築条件なし

南区富合町大町 全13区画
【人気の富合小学校校区！】

所在地	熊本市南区富合町大町920　付近 【ナビ検索】			水道加入金	一律 69,500円
区域区分	市街化調整区域			受益者負担金	㎡×200円
用途地域	無指定(集落内開発地域)			仲介手数料	33万円(税込)
接道	西側:公道 幅員約6m			小学校	富合小学校
交通	バス:緑川橋　徒歩約13分			中学校	富合中学校
建蔽/容積	40%／80%	地目	宅地	引渡時期	相談
上水	宅内	下水	浄化槽	取引形態/情報公開日	媒介/令和8年7月1日

無料査定受付中！

不動産売買専門店

備考	・合併処理浄化槽設置要
	・浄化槽設置費用は、買主様負担

不動産に価値を見出す
CLEVER TREND
株式会社 クレバートレンド

熊本県知事(1)第5868
熊本市中央区八王寺町48番15-103号
TEL:096-234-9770/FAX:096-234-9550
担当(後藤)080-3377-7116

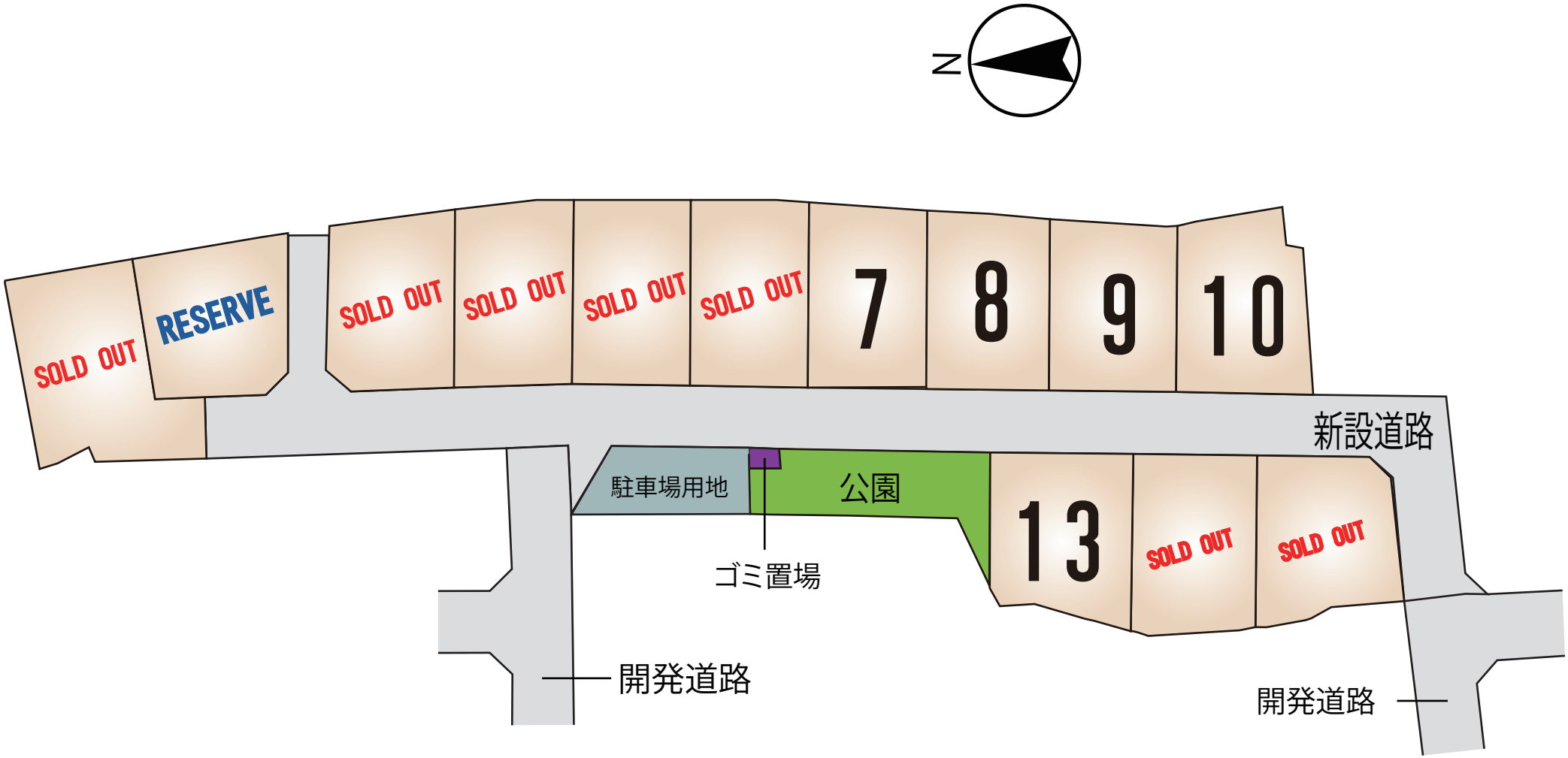
N
SOLD OUT
RESERVE
SOLD OUT
SOLD OUT
SOLD OUT
SOLD OUT
7
8
9
10
新設道路
駐車場用地
公園
ゴミ置場
13
SOLD OUT
SOLD OUT
開発道路
開発道路

～熊本市南区富合町大町　全13区画　価格表～

区画	面積	坪数	価格
ご成約ありがとうございました。			
RESERVE			
ご成約ありがとうございました。			
ご成約ありがとうございました。			
ご成約ありがとうございました。			
ご成約ありがとうございました。			
7	205.21 ㎡	62.08 坪	6,682,000 円
8	205.22 ㎡	62.08 坪	6,830,000 円
9	203.84 ㎡	61.66 坪	6,780,000 円
10	211.04 ㎡	63.84 坪	7,150,000 円
ご成約ありがとうございました。			
ご成約ありがとうございました。			
13	214.07 ㎡	64.76 坪	7,270,000 円

面積・価格等は予告なく変更する場合がございます。
※完成前分譲地の場合は、記載㎡が若干誤差が生じる場合があります。
実測清算なし。

最終更新日：令和8年11月16日

熊本市中央区八王寺町48番15-103
TEL:096-234-9770
FAX:096-234-9550

不動産に価値を見出す
CLEVER TREND
株式会社 クレバートレンド

熊本県熊本市南区富合町大町付近

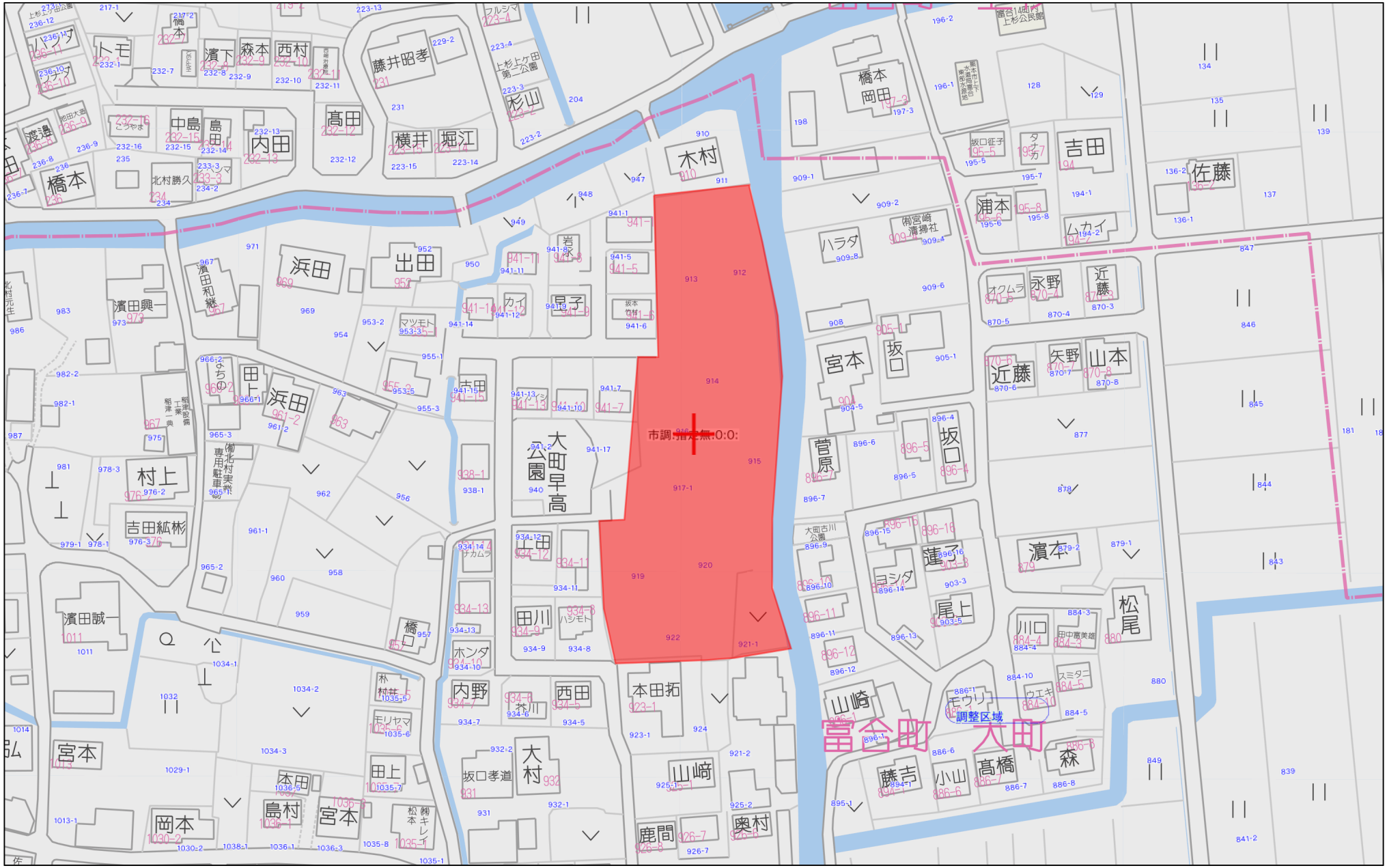

60m

1:1500

Copyright(C)2025 ZENRIN CO., LTD.

禁無断複写複製
株式会社クレバートレンド
P250043150-20251128172051

熊本県熊本市南区富合町大町付近

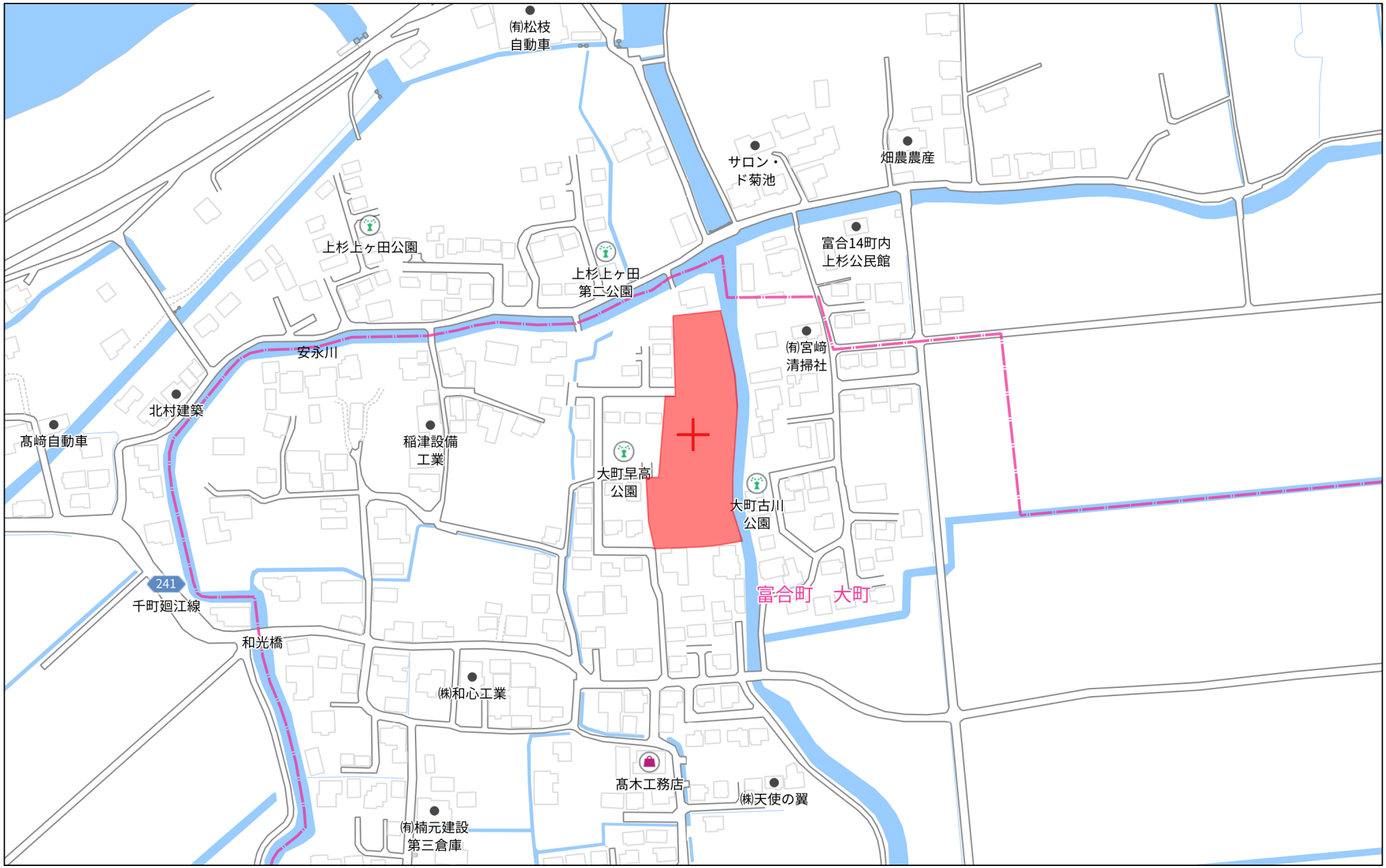

140m

1:3000

Copyright(C)2025 ZENRIN CO., LTD.

禁無断複写複製
株式会社クレバートレンド
P250043150-20251128172103

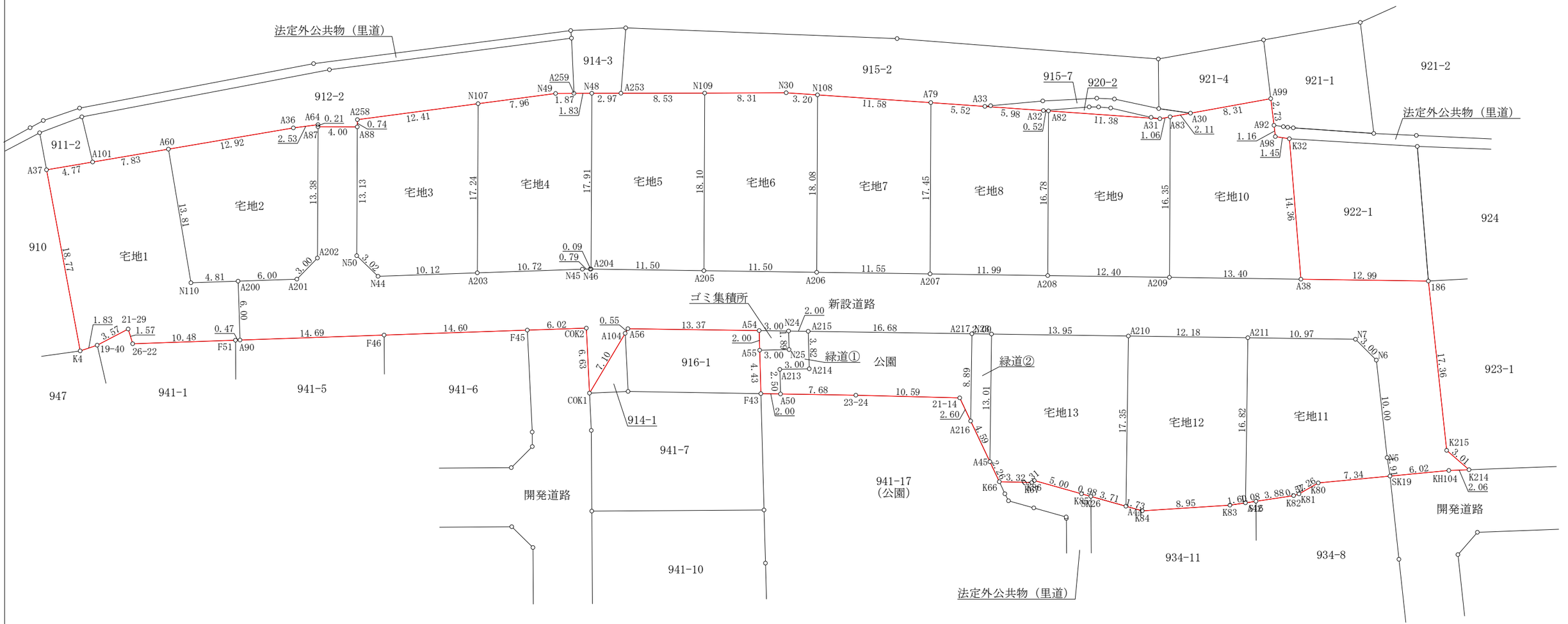

図面名称	確定測量図		
図面番号	1/2	縮　尺	1：400
所　　在	熊本市南区富合町大町字早高		
作成年月日	令和7年7月4日		
申 請 人			

地　番	宅地1		
測　点	Xn	Yn	(Xn+1 - Xn-1)Yn
A90	-30238.812	-29004.661	7715.239826
A200	-30238.611	-28998.663	-145196.305641
N110	-30233.805	-28998.828	-205862.679972
A60	-30231.512	-28985.210	-290257.892940
A101	-30223.791	-28986.521	-360070.563862
A37	-30219.090	-28987.319	-36871.869768
K4	-30222.519	-29005.770	149698.778970
19-40	-30224.251	-29005.187	141922.379991
21-29	-30227.412	-29003.538	105021.811098
26-22	-30227.872	-29005.038	317112.080454
F51	-30238.345	-29004.677	317311.166380
		倍　面　積	522.144536
		面　積	261.0722680
		地　積	261.07 ㎡

地　番	宅地2		
測　点	Xn	Yn	(Xn+1 - Xn-1)Yn
A60	-30231.512	-28985.210	-302692.548030
N110	-30233.805	-28998.828	205862.679972
A200	-30238.611	-28998.663	313127.563074
A201	-30244.603	-28998.457	234423.526388
A202	-30246.695	-28996.305	62487.037275
A87	-30246.758	-28982.926	1854.907264
A64	-30246.759	-28982.715	-72746.614650
A36	-30244.248	-28983.047	-441904.517609
		倍　面　積	412.033684
		面　積	206.0168420
		地　積	206.01 ㎡

地　番	宅地3		
測　点	Xn	Yn	(Xn+1 - Xn-1)Yn
A88	-30250.759	-28982.944	-1941.857248
N50	-30250.702	-28996.070	61268.695910
N44	-30252.872	-28998.167	356184.485261
A203	-30262.985	-28997.815	295748.715185
N107	-30263.071	-28980.579	-354026.753064
A258	-30250.769	-28982.208	-356828.944896
		倍　面　積	404.341148
		面　積	202.1705740
		地　積	202.17 ㎡

地　番	宅地4		
測　点	Xn	Yn	(Xn+1 - Xn-1)Yn
N107	-30263.071	-28980.579	-231236.039841
A203	-30262.985	-28997.815	308043.788745
N45	-30273.694	-28997.442	333499.580442
N46	-30274.486	-28997.431	25633.729004
A204	-30274.578	-28997.432	5045.553168
N48	-30274.660	-28979.519	-50540.281136
A259	-30272.834	-28979.527	-107108.331792
N49	-30270.964	-28979.539	-282927.239257
		倍　面　積	410.759333
		面　積	205.3796665
		地　積	205.37 ㎡

地　番	宅地5		
測　点	Xn	Yn	(Xn+1 - Xn-1)Yn
N48	-30274.660	-28979.519	-88387.532950
A204	-30274.578	-28997.432	331063.681144
A205	-30286.077	-28997.596	335763.164084
N109	-30286.157	-28979.499	-244847.787051
A253	-30277.628	-28979.514	-333177.472458
		倍　面　積	414.052769
		面　積	207.0263845
		地　積	207.02 ㎡

地　番	宅地6		
測　点	Xn	Yn	(Xn+1 - Xn-1)Yn
N109	-30286.157	-28979.499	-243051.058113
A205	-30286.077	-28997.596	331123.548724
A206	-30297.576	-28997.759	335678.058184
N108	-30297.653	-28979.681	-90184.767272
N30	-30294.464	-28979.465	-333147.929640
		倍　面　積	417.851883
		面　積	208.9259415
		地　積	208.92 ㎡

地　番	宅地7		
測　点	Xn	Yn	(Xn+1 - Xn-1)Yn
N108	-30297.653	-28979.681	-336888.791625
A206	-30297.576	-28997.759	332662.291248
A207	-30309.125	-28997.924	337100.866500
A79	-30309.201	-28980.472	-332463.974784
		倍　面　積	410.391339
		面　積	205.1956695
		地　積	205.19 ㎡

地　番	宅地8		
測　点	Xn	Yn	(Xn+1 - Xn-1)Yn
A79	-30309.201	-28980.472	-161826.955648
A207	-30309.125	-28997.924	345568.260308
A208	-30321.118	-28998.095	349920.012365
A82	-30321.192	-28981.315	-12954.647805
A32	-30320.671	-28981.278	-187885.625274
A33	-30314.709	-28980.859	-332410.452730
		倍　面　積	410.591216
		面　積	205.2956080
		地　積	205.29 ㎡

地　番	宅地9		
測　点	Xn	Yn	(Xn+1 - Xn-1)Yn
A82	-30321.192	-28981.315	-331140.505190
A208	-30321.118	-28998.095	357401.520875
A209	-30333.517	-28998.271	361637.437641
A83	-30333.589	-28981.924	-28199.412052
A31	-30332.544	-28982.113	-359291.254861
		倍　面　積	407.786413
		面　積	203.8932065
		地　積	203.89 ㎡

地　番	宅地10		
測　点	Xn	Yn	(Xn+1 - Xn-1)Yn
A83	-30333.589	-28981.924	-62282.154676
A209	-30333.517	-28998.271	386459.957617
A38	-30346.916	-28998.462	354361.205640
K32	-30345.737	-28984.150	-75590.663200
A98	-30344.308	-28983.929	-45446.800672
A92	-30344.169	-28982.780	-13621.906600
A99	-30343.838	-28980.066	-246417.501198
A30	-30335.666	-28981.547	-297031.875203
		倍　面　積	430.261708
		面　積	215.1308540
		地　積	215.13 ㎡

地　番	宅地11		
測　点	Xn	Yn	(Xn+1 - Xn-1)Yn
SK19	-30355.993	-29018.522	203651.987396
N5	-30355.700	-29016.639	-40507.228044
N6	-30354.597	-29006.705	-93546.623625
N7	-30352.475	-29004.583	-379640.986887
A211	-30341.508	-29004.426	-325110.611034
A42	-30341.266	-29021.249	23971.551674
S16	-30342.334	-29021.090	142493.551900
K82	-30346.176	-29020.516	127342.024208
K81	-30346.722	-29020.338	72724.967028
K80	-30348.682	-29019.218	269037.170078
		倍　面　積	415.802694
		面　積	207.9013470
		地　積	207.90 ㎡

地　番	宅地12		
測　点	Xn	Yn	(Xn+1 - Xn-1)Yn
A42	-30341.266	-29021.249	53021.821923
A211	-30341.508	-29004.426	-346080.811032
A210	-30329.334	-29004.251	-360348.814424
A44	-30329.084	-29021.596	41123.601532
K84	-30330.751	-29022.063	307546.801611
K83	-30339.681	-29021.486	305160.925290
		倍　面　積	423.524900
		面　積	211.7624500
		地　積	211.76 ㎡

地　番	宅地13		
測　点	Xn	Yn	(Xn+1 - Xn-1)Yn
A44	-30329.084	-29021.596	111007.604700
A210	-30329.334	-29004.251	-397329.234449
N23	-30315.385	-29004.050	-409450.173850
A45	-30315.217	-29017.056	23126.593632
K66	-30316.182	-29019.099	124404.877413
K67	-30319.504	-29019.173	103598.447610
K86	-30319.752	-29018.980	146778.000840
K85	-30324.562	-29020.331	167070.045567
SK26	-30325.509	-29020.594	131231.126068
		倍　面　積	437.287531
		面　積	218.6437655
		地　積	218.64 ㎡

地　番	新設道路		
測　点	Xn	Yn	(Xn+1 - Xn-1)Yn
SK19	-30355.993	-29018.522	182497.484858
KH104	-30361.989	-29017.951	233710.577354
K214	-30364.047	-29017.875	-6412.950375
K215	-30361.768	-29015.904	-120270.922080
186	-30359.902	-28998.649	-430687.934948
A38	-30346.916	-28998.462	-765124.419870
A209	-30333.517	-28998.271	-748097.395258
A208	-30321.118	-28998.095	-707321.533240
A207	-30309.125	-28997.924	-682669.126808
A206	-30297.576	-28997.759	-668340.349432
A205	-30286.077	-28997.596	-666886.712808
A204	-30274.578	-28997.432	-336109.234312
N46	-30274.486	-28997.431	-25633.729004
N45	-30273.694	-28997.442	-333499.580442
A203	-30262.985	-28997.815	-603792.503930
N44	-30252.872	-28998.167	-356184.485261
N50	-30250.702	-28996.070	-61268.695910
A88	-30250.759	-28982.944	-114308.731136
A87	-30246.758	-28982.926	-117786.611264
A202	-30246.695	-28996.305	-62487.037275
A201	-30244.603	-28998.457	-234423.526388
A200	-30238.611	-28998.663	-167931.257433
A90	-30238.812	-29004.661	431618.360341
F46	-30253.492	-29004.155	848922.612695
F45	-30268.081	-29003.652	597649.253112
COK2	-30274.098	-29003.445	183823.834410
COK1	-30274.419	-29010.071	114821.861018
A104	-30278.056	-29003.977	113608.577909
A56	-30278.336	-29003.506	395984.867418
A54	-30291.709	-29003.699	474761.548931
N24	-30294.705	-29003.741	686692.571916
N23	-30315.385	-29004.050	1004381.247450
A210	-30329.334	-29004.251	757678.048873
A211	-30341.508	-29004.426	671191.422066
N7	-30352.475	-29004.583	379640.986887
N6	-30354.597	-29006.705	93546.623625
N5	-30355.700	-29016.639	40507.228044
		倍　面　積	1800.369733
		面　積	900.1848665
		地　積	900.18 ㎡

地　番	公園		
測　点	Xn	Yn	(Xn+1 - Xn-1)Yn
A216	-30313.257	-29012.908	35946.993012
A217	-30313.385	-29004.020	-480045.535020
A215	-30296.706	-29003.771	-480621.489241
A214	-30296.814	-29007.591	-83802.930399
A213	-30293.817	-29007.655	-84963.421495
A50	-30293.885	-29010.156	224741.678532
23-24	-30301.564	-29010.284	529756.796124
21-14	-30312.146	-29010.556	339220.431308
		倍　面　積	232.522821
		面　積	116.2614105
		地　積	116.26 ㎡

地　番	緑道①		
測　点	Xn	Yn	(Xn+1 - Xn-1)Yn
A50	-30293.885	-29010.156	56105.641704
A213	-30293.817	-29007.655	84963.421495
A214	-30296.814	-29007.591	83802.930399
A215	-30296.706	-29003.771	-61168.953039
N24	-30294.705	-29003.741	-56499.287468
N25	-30294.758	-29005.634	-85334.575228
A55	-30291.763	-29005.698	-83391.381750
F43	-30291.883	-29010.123	61559.481006
		倍　面　積	37.277119
		面　積	18.6385595
		地　積	18.63 ㎡

地　番	緑道②		
測　点	Xn	Yn	(Xn+1 - Xn-1)Yn
A45	-30315.217	-29017.056	61748.295168
N23	-30315.385	-29004.050	-53135.419600
A217	-30313.385	-29004.020	-61720.554560
A216	-30313.257	-29012.908	53151.647456
		倍　面　積	43.968464
		面　積	21.9842320
		地　積	21.98 ㎡

地　番	ゴミ集積所		
測　点	Xn	Yn	(Xn+1 - Xn-1)Yn
N25	-30294.758	-29005.634	85334.575228
N24	-30294.705	-29003.741	-88432.406309
A54	-30291.709	-29003.699	-85328.882458
A55	-30291.763	-29005.698	88438.373202
		倍　面　積	11.659663
		面　積	5.8298315
		地　積	5.82 ㎡

図面名称	確定測量図		
図面番号	2/2	縮　尺	
所　在	熊本市南区富合町大町字早高		
作成年月日	令和7年7月4日		
申請人			

地　番	911-1, 911-4～911-21
土地の所在	熊本市南区富合町大町字早高

土地所在図
地積測量図

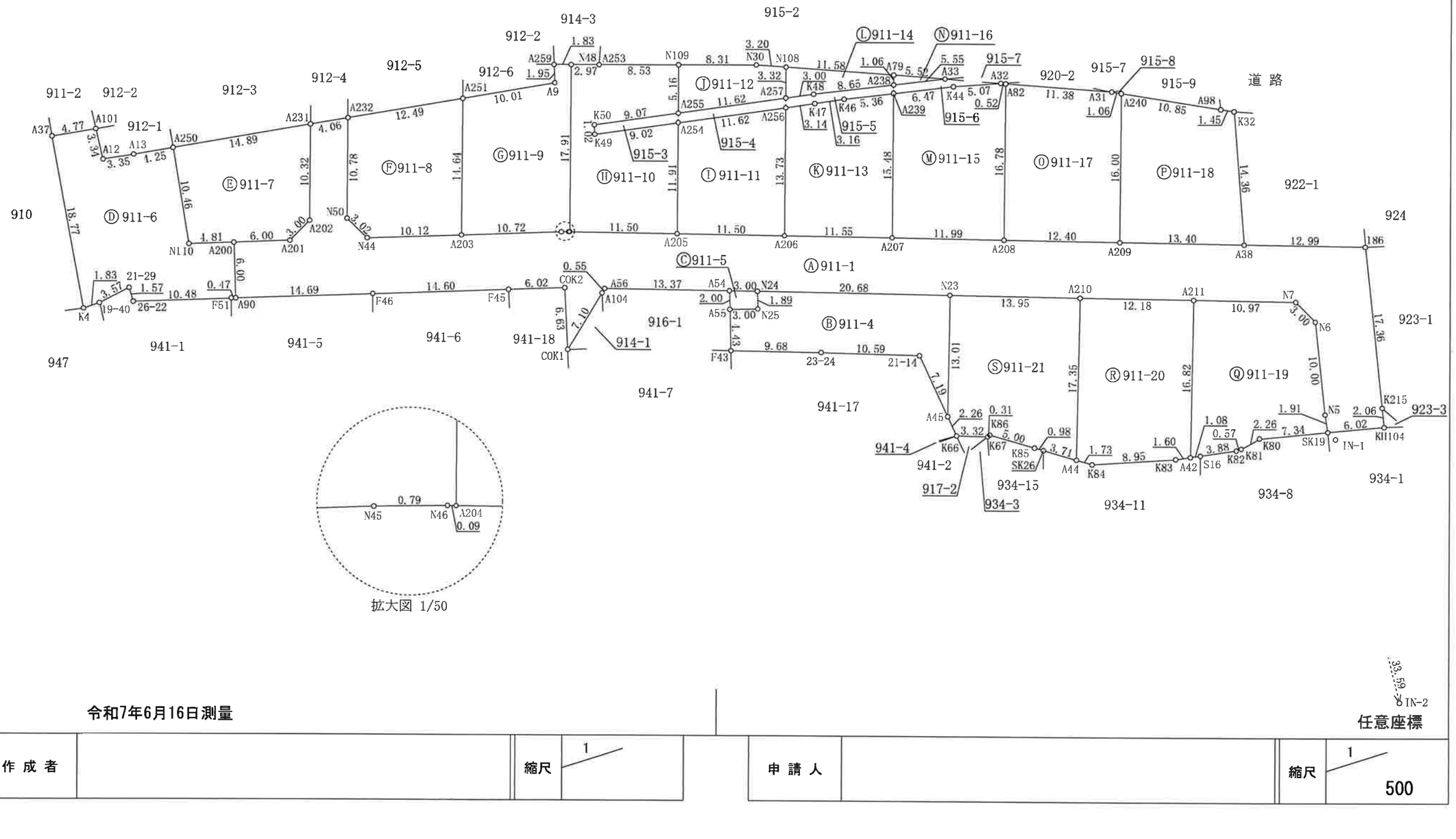

作成者		縮尺	1

申請人		縮尺	1/500

土地所在図
地積測量図

地番	911-1, 911-4～911-21
土地の所在	熊本市南区富合町大町字早高

地番	Ⓑ 911-4				
測点	Xn	Yn	(Xn＋1－Xn－1) Yn	距離	境界標識別
N23	-30315.385	-29004.050	-594931.073600	20.68	新・標・普
N24	-30294.705	-29003.741	-598260.165607	1.89	新・標・普
N25	-30294.758	-29005.634	-85334.575228	3.00	新・標・普
A55	-30291.763	-29005.698	-83391.381750	4.43	新・標・普
F43	-30291.883	-29010.123	284328.215523	9.68	既・標・普
23-24	-30301.564	-29010.284	587835.384692	10.59	新・プ・普
21-14	-30312.146	-29010.556	396081.121068	7.19	新・プ・普
A45	-30315.217	-29017.056	93986.244384	13.01	新・標・普
		倍面積	313.769482		
		面積	156.8847410		
		地積	156.88 ㎡		

地番	Ⓒ 911-5				
測点	Xn	Yn	(Xn＋1－Xn－1) Yn	距離	境界標識別
N24	-30294.705	-29003.741	-88432.406309	3.00	新・標・普
A54	-30291.709	-29003.699	-85328.882458	2.00	新・標・普
A55	-30291.763	-29005.698	88438.373202	3.00	新・標・普
N25	-30294.758	-29005.634	85334.575228	1.89	新・標・普
		倍面積	11.659663		
		面積	5.8298315		
		地積	5.82 ㎡		

地番	Ⓓ 911-6				
測点	Xn	Yn	(Xn＋1－Xn－1) Yn	距離	境界標識別
A90	-30238.812	-29004.661	7715.239826	6.00	新・標・普
A200	-30238.611	-28998.663	-145196.305641	4.81	新・標・普
N110	-30233.805	-28998.828	-189739.331604	10.46	新・プ・普
A250	-30232.068	-28988.511	-171872.881719	4.25	新・プ・普
A13	-30227.876	-28989.234	-217419.255000	3.35	新・プ・普
A12	-30224.568	-28989.765	-118423.190025	3.34	新・プ・普
A101	-30223.791	-28986.521	-158788.162038	4.77	新・標・普
A37	-30219.090	-28987.319	-36871.869768	18.77	新・標・普
K4	-30222.519	-29005.770	149698.778970	1.83	既・プ・普
19-40	-30224.251	-29005.187	141922.379991	3.57	既・プ・普
21-29	-30227.412	-29003.538	105021.811098	1.57	既・プ・普
26-22	-30227.872	-29005.038	317112.080454	10.48	既・標・普
F51	-30238.345	-29004.677	317311.166380	0.47	既・標・普
		倍面積	470.460924		
		面積	235.2304620		
		地積	235.23 ㎡		

地番	Ⓐ 911-1				
測点	Xn	Yn	(Xn＋1－Xn－1) Yn	距離	境界標識別
KH104	-30361.989	-29017.951	167578.667025	2.06	新・鋲・普
K215	-30361.768	-29015.904	-60556.191648	17.36	既・プ・普
186	-30359.902	-28998.649	-430687.934948	12.99	既・プ・普
A38	-30346.916	-28998.462	-765124.419870	13.40	新・標・普
A209	-30333.517	-28998.271	-748097.395258	12.40	新・標・普
A208	-30321.118	-28998.095	-707321.533240	11.99	新・標・普
A207	-30309.125	-28997.924	-682669.126808	11.55	新・標・普
A206	-30297.576	-28997.759	-668340.349432	11.50	新・標・普
A205	-30286.077	-28997.596	-666886.712808	11.50	新・標・普
A204	-30274.578	-28997.432	-336109.234312	0.09	新・標・普
N46	-30274.486	-28997.431	-25633.729004	0.79	新・標・普
N45	-30273.694	-28997.442	-333499.580442	10.72	新・標・普
A203	-30262.985	-28997.815	-603792.503930	10.12	新・標・普
N44	-30252.872	-28998.167	-356184.485261	3.02	新・標・普
N50	-30250.702	-28996.070	-61558.656610	10.78	新・標・普
A232	-30250.749	-28985.292	-114723.785736	4.06	新・プ・普
A231	-30246.744	-28985.982	-117509.171028	10.32	新・標・普
A202	-30246.695	-28996.305	-62081.089005	3.00	新・標・普
A201	-30244.603	-28998.457	-234423.526388	6.00	新・標・普
A200	-30238.611	-28998.663	-167931.257433	6.00	新・標・普
A90	-30238.812	-29004.661	431618.360341	14.69	新・標・普
F46	-30253.492	-29004.155	848922.612695	14.60	既・標・普
F45	-30268.081	-29003.652	597649.253112	6.02	既・標・普
COK2	-30274.098	-29003.445	183823.834410	6.63	新・標・普
COK1	-30274.419	-29010.071	114821.861018	7.10	既・標・普
A104	-30278.056	-29003.977	113608.577909	0.55	新・標・普
A56	-30278.336	-29003.506	395984.867418	13.37	新・標・普
A54	-30291.709	-29003.699	474761.548931	3.00	新・標・普
N24	-30294.705	-29003.741	686692.571916	20.68	新・標・普
N23	-30315.385	-29004.050	1004381.247450	13.95	新・標・普
A210	-30329.334	-29004.251	757678.048873	12.18	新・標・普
A211	-30341.508	-29004.426	671191.422066	10.97	新・標・普
N7	-30352.475	-29004.583	379640.986887	3.00	新・標・普
N6	-30354.597	-29006.705	93546.623625	10.00	新・標・普
N5	-30355.700	-29016.639	40507.228044	1.91	新・標・普
SK19	-30355.993	-29018.522	182497.484858	6.02	既・標・普
		倍面積	1774.513417		
		面積	887.2567085		
		地積	887.25 ㎡		

令和7年6月16日測量

任意座標

作成者		縮尺	1/

申請人		縮尺	1/

地番	911-1, 911-4～911-21
土地の所在	熊本市南区富合町大町字早高

土地所在図
地積測量図

地番	Ⓗ 911-10				
測点	Xn	Yn	(Xn＋1－Xn－1) Yn	距離	境界標識別
N48	-30274.660	-28979.519	-88387.532950	17.91	新・標・普
A204	-30274.578	-28997.432	331063.681144	11.50	新・標・普
A205	-30286.077	-28997.596	334980.228992	11.91	新・標・普
A254	-30286.130	-28985.686	-257276.948936	9.02	新・プ・普
K49	-30277.201	-28986.969	-260100.072837	1.02	新・プ・普
K50	-30277.157	-28985.950	258931.491350	9.07	新・プ・普
A255	-30286.134	-28984.655	260861.895000	5.16	新・プ・普
N109	-30286.157	-28979.499	-246499.618494	8.53	新・標・普
A253	-30277.628	-28979.514	-333177.472458	2.97	新・標・普
		倍面積	395.650811		
		面積	197.8254055		
		地積	197.82 ㎡		

地番	Ⓔ 911-7				
測点	Xn	Yn	(Xn＋1－Xn－1) Yn	距離	境界標識別
A250	-30232.068	-28988.511	-375082.343829	10.46	新・プ・普
N110	-30233.805	-28998.828	189739.331604	4.81	新・プ・普
A200	-30238.611	-28998.663	313127.563074	6.00	新・標・普
A201	-30244.603	-28998.457	234423.526388	3.00	新・標・普
A202	-30246.695	-28996.305	62081.089005	10.32	新・標・普
A231	-30246.744	-28985.982	-423977.958714	14.89	新・標・普
		倍面積	311.207528		
		面積	155.6037640		
		地積	155.60 ㎡		

地番	① 911-11				
測点	Xn	Yn	(Xn＋1－Xn－1) Yn	距離	境界標識別
A254	-30286.130	-28985.686	-335016.558788	11.91	新・プ・普
A205	-30286.077	-28997.596	331906.483816	11.50	新・標・普
A206	-30297.576	-28997.759	335156.098522	13.73	新・標・普
A256	-30297.635	-28984.032	-331751.230272	11.62	新・プ・普
		倍面積	294.793278		
		面積	147.3966390		
		地積	147.39 ㎡		

地番	Ⓕ 911-8				
測点	Xn	Yn	(Xn＋1－Xn－1) Yn	距離	境界標識別
A232	-30250.749	-28985.292	-358142.267952	10.78	新・標・普
N50	-30250.702	-28996.070	61558.656610	3.02	新・標・普
N44	-30252.872	-28998.167	356184.485261	10.12	新・標・普
A203	-30262.985	-28997.815	295371.743590	14.64	新・標・普
A251	-30263.058	-28983.171	-354638.080356	12.49	新・プ・普
		倍面積	334.537153		
		面積	167.2685765		
		地積	167.26 ㎡		

地番	Ⓙ 911-12				
測点	Xn	Yn	(Xn＋1－Xn－1) Yn	距離	境界標識別
N109	-30286.157	-28979.499	-241399.226670	5.16	新・標・普
A255	-30286.134	-28984.655	332801.808710	11.62	新・プ・普
A257	-30297.639	-28982.996	333855.130924	3.32	新・プ・普
N108	-30297.653	-28979.681	-92010.487175	3.20	新・標・普
N30	-30294.464	-28979.465	-333147.929640	8.31	新・標・普
		倍面積	99.296149		
		面積	49.6480745		
		地積	49.64 ㎡		

地番	Ⓖ 911-9				
測点	Xn	Yn	(Xn＋1－Xn－1) Yn	距離	境界標識別
A251	-30263.058	-28983.171	-287947.803885	14.64	新・プ・普
A203	-30262.985	-28997.815	308420.760340	10.72	新・標・普
N45	-30273.694	-28997.442	333499.580442	0.79	新・標・普
N46	-30274.486	-28997.431	25633.729004	0.09	新・標・普
A204	-30274.578	-28997.432	5045.553168	17.91	新・標・普
N48	-30274.660	-28979.519	-50540.281136	1.83	新・標・普
A259	-30272.834	-28979.527	-50424.376980	1.95	新・標・普
A9	-30272.920	-28981.471	-283322.860496	10.01	新・プ・普
		倍面積	364.300457		
		面積	182.1502285		
		地積	182.15 ㎡		

地番	Ⓚ 911-13				
測点	Xn	Yn	(Xn＋1－Xn－1) Yn	距離	境界標識別
A256	-30297.635	-28984.032	-91908.365472	13.73	新・プ・普
A206	-30297.576	-28997.759	333184.250910	11.55	新・標・普
A207	-30309.125	-28997.924	336839.885184	15.48	新・標・普
A239	-30309.192	-28982.445	-152302.748475	5.36	新・プ・普
K46	-30303.870	-28983.082	-244762.127490	3.16	新・プ・普
K47	-30300.747	-28983.585	-180712.652475	3.14	新・プ・普
		倍面積	338.242182		
		面積	169.1210910		
		地積	169.12 ㎡		

令和7年6月16日測量

任意座標

作成者		縮尺	1/

申請人		縮尺	1/

地番	911-1, 911-4～911-21
土地の所在	熊本市南区富合町大町字早高

土地所在図
地積測量図

地番	Ⓟ 911-18				
測点	Xn	Yn	(Xn+1−Xn−1) Yn	距離	境界標識別
A240	-30333.587	-28982.274	-312747.718734	16.00	新・プ・普
A209	-30333.517	-28998.271	386517.954159	13.40	新・標・普
A38	-30346.916	-28998.462	354361.205640	14.36	新・標・普
K32	-30345.737	-28984.150	-75590.663200	1.45	新・標・普
A98	-30344.308	-28983.929	-352154.737350	10.85	新・標・普
		倍面積	386.040515		
		面積	193.0202575		
		地積	193.02 ㎡		

地番	Ⓠ 911-19				
測点	Xn	Yn	(Xn+1−Xn−1) Yn	距離	境界標識別
SK19	-30355.993	-29018.522	203651.987396	1.91	既・標・普
N5	-30355.700	-29016.639	-40507.228044	10.00	新・標・普
N6	-30354.597	-29006.705	-93546.623625	3.00	新・標・普
N7	-30352.475	-29004.583	-379640.986887	10.97	新・標・普
A211	-30341.508	-29004.426	-325110.611034	16.82	新・標・普
A42	-30341.266	-29021.249	23971.551674	1.08	新・標・普
S16	-30342.334	-29021.090	142493.551900	3.88	既・標・普
K82	-30346.176	-29020.516	127342.024208	0.57	既・標・普
K81	-30346.722	-29020.338	72724.967028	2.26	既・標・普
K80	-30348.682	-29019.218	269037.170078	7.34	既・標・普
		倍面積	415.802694		
		面積	207.9013470		
		地積	207.90 ㎡		

地番	Ⓡ 911-20				
測点	Xn	Yn	(Xn+1−Xn−1) Yn	距離	境界標識別
A42	-30341.266	-29021.249	53021.821923	16.82	新・標・普
A211	-30341.508	-29004.426	-346080.811032	12.18	新・標・普
A210	-30329.334	-29004.251	-360348.814424	17.35	新・標・普
A44	-30329.084	-29021.596	41123.601532	1.73	新・標・普
K84	-30330.751	-29022.063	307546.801611	8.95	既・標・普
K83	-30339.681	-29021.486	305160.925290	1.60	既・標・普
		倍面積	423.524900		
		面積	211.7624500		
		地積	211.76 ㎡		

地番	Ⓛ 911-14				
測点	Xn	Yn	(Xn+1−Xn−1) Yn	距離	境界標識別
N108	-30297.653	-28979.681	-335063.071722	3.32	新・標・普
A257	-30297.639	-28982.996	85731.702168	3.00	新・プ・普
K48	-30300.611	-28982.567	334951.526819	8.65	新・プ・普
A238	-30309.196	-28981.527	248951.316930	1.06	新・プ・普
A79	-30309.201	-28980.472	-334521.588296	11.58	新・標・普
		倍面積	49.885899		
		面積	24.9429495		
		地積	24.94 ㎡		

地番	Ⓜ 911-15				
測点	Xn	Yn	(Xn+1−Xn−1) Yn	距離	境界標識別
A239	-30309.192	-28982.445	-188067.085605	15.48	新・プ・普
A207	-30309.125	-28997.924	345829.241624	11.99	新・標・普
A208	-30321.118	-28998.095	349920.012365	16.78	新・標・普
A82	-30321.192	-28981.315	-12954.647805	0.52	新・標・普
A32	-30320.671	-28981.278	-161657.568684	5.07	新・標・普
K44	-30315.614	-28981.677	-332680.670283	6.47	新・プ・普
		倍面積	389.281612		
		面積	194.6408060		
		地積	194.64 ㎡		

地番	Ⓝ 911-16				
測点	Xn	Yn	(Xn+1−Xn−1) Yn	距離	境界標識別
A79	-30309.201	-28980.472	-159769.342136	1.06	新・標・普
A238	-30309.196	-28981.527	159630.250716	5.55	新・プ・普
A33	-30314.709	-28980.859	144.904295	5.52	新・標・普
		倍面積	5.812875		
		面積	2.9064375		
		地積	2.90 ㎡		

地番	Ⓞ 911-17				
測点	Xn	Yn	(Xn+1−Xn−1) Yn	距離	境界標識別
A82	-30321.192	-28981.315	-331140.505190	16.78	新・標・普
A208	-30321.118	-28998.095	357401.520875	12.40	新・標・普
A209	-30333.517	-28998.271	361579.441099	16.00	新・標・普
A240	-30333.587	-28982.274	-28199.752602	1.06	新・プ・普
A31	-30332.544	-28982.113	-359233.290635	11.38	新・標・普
		倍面積	407.413547		
		面積	203.7067735		
		地積	203.70 ㎡		

令和7年6月16日測量

任意座標

作成者		縮尺	1/

申請人		縮尺	1/

土地所在図
地積測量図

地番	911-1, 911-4～911-21
土地の所在	熊本市南区富合町大町字早高

5/5

恒久的地物

符号	IN-2	
地物の名称	GPS引照点	
成果	測地系	任意座標
	X座標	-30364.912
	Y座標	-29051.871
	標高	
備考	道路集水桝天端に金属鋲	

概略図

地物の状況



標識の状況



恒久的地物

符号	IN-1	
地物の名称	GPS引照点	
成果	測地系	任意座標
	X座標	-30356.830
	Y座標	-29019.270
	標高	
備考	道路集水桝天端に金属鋲	

概略図

地物の状況



標識の状況



地番	Ⓢ 911-21				
測点	Xn	Yn	(Xn+1−Xn−1) Yn	距離	境界標識別
A44	-30329.084	-29021.596	111007.604700	17.35	新・標・普
A210	-30329.334	-29004.251	-397329.234449	13.95	新・標・普
N23	-30315.385	-29004.050	-409450.173850	13.01	新・標・普
A45	-30315.217	-29017.056	23126.593632	2.26	新・標・普
K66	-30316.182	-29019.099	124404.877413	3.32	既・標・普
K67	-30319.504	-29019.173	103598.447610	0.31	新・標・普
K86	-30319.752	-29018.980	146778.000840	5.00	既・標・普
K85	-30324.562	-29020.331	167070.045567	0.98	新・標・普
SK26	-30325.509	-29020.594	131231.126068	3.71	既・標・普
		倍面積	437.287531		
		面積	218.6437655		
		地積	218.64 ㎡		

総計 3611.7403085

凡例
新・鋲・普は新設金属鋲
新・標・普は新設金属標
新・プ・普は新設プラスチック杭
既・プ・普は既設プラスチック杭
既・標・普は既設金属標

VRS-RTK方式により 2024. 7. 3 座標取得 配信業者 ジェノバ

令和7年6月16日測量

任意座標

作成者		縮尺	1/
申請人		縮尺	1/

地　番	912-1,912-3～912-6
土地の所在	熊本市南区富合町大町字早高

土地所在図
地積測量図

地　番	Ⓐ 912-1				
測　点	Ｘｎ	Ｙｎ	（Ｘｎ＋１－Ｘｎ－１）Ｙｎ	距　離	境界標識別
A101	-30223.791	-28986.521	-201282.401824	3.34	新・標・普
A12	-30224.568	-28989.765	118423.190025	3.35	新・プ・普
A13	-30227.876	-28989.234	217419.255000	4.25	新・プ・普
A250	-30232.068	-28988.511	105402.225996	3.35	新・プ・普
A60	-30231.512	-28985.210	-239910.583170	7.83	新・標・普
		倍　面　積	51.686027		
		面　積	25.8430135		
		地　積	25.84 ㎡		

地　番	Ⓑ 912-3				
測　点	Ｘｎ	Ｙｎ	（Ｘｎ＋１－Ｘｎ－１）Ｙｎ	距　離	境界標識別
A60	-30231.512	-28985.210	-353039.857800	3.35	新・標・普
A250	-30232.068	-28988.511	441552.999552	14.89	新・プ・普
A231	-30246.744	-28985.982	425804.075580	3.06	新・標・普
A87	-30246.758	-28982.926	434.743890	0.21	新・標・普
A64	-30246.759	-28982.715	-72746.614650	2.53	新・標・普
A36	-30244.248	-28983.047	-441904.517609	12.92	新・標・普
		倍　面　積	100.828963		
		面　積	50.4144815		
		地　積	50.41 ㎡		

地　番	Ⓒ 912-4				
測　点	Ｘｎ	Ｙｎ	（Ｘｎ＋１－Ｘｎ－１）Ｙｎ	距　離	境界標識別
A87	-30246.758	-28982.926	-116366.447890	3.06	新・標・普
A231	-30246.744	-28985.982	115683.054162	4.06	新・標・普
A232	-30250.749	-28985.292	116375.947380	2.35	新・プ・普
A88	-30250.759	-28982.944	-115670.929504	4.00	新・標・普
		倍　面　積	21.624148		
		面　積	10.8120740		
		地　積	10.81 ㎡		



拡大図 1/100

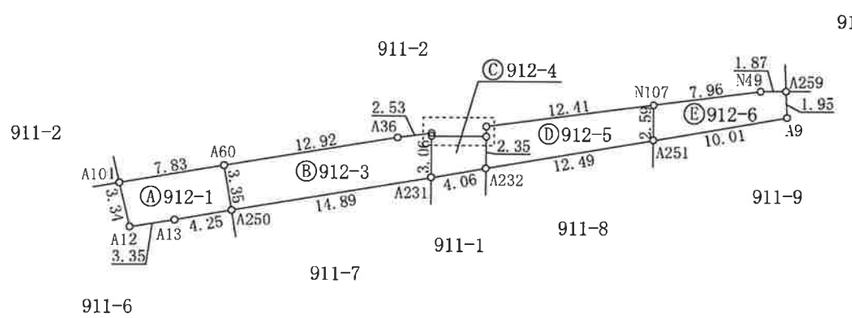

令和7年6月16日測量

任意座標

作成者		縮尺	1/	申請人		縮尺	1/500

土地所在図
地積測量図

地番	912-1, 912-3～912-6
土地の所在	熊本市南区富合町大町字早高

(2/2)

恒久的地物		
符号	IN-2	
地物の名称	GPS引照点	
成果	測地系	任意座標
	X座標	-30364.912
	Y座標	-29051.871
	標高	
備考	道路集水桝天端に金属鋲	

概略図

地物の状況



標識の状況



恒久的地物		
符号	IN-1	
地物の名称	GPS引照点	
成果	測地系	任意座標
	X座標	-30356.830
	Y座標	-29019.270
	標高	
備考	道路集水桝天端に金属鋲	

概略図

地物の状況



標識の状況



地番	ⓓ 912-5				
測点	Xn	Yn	(Xn+1−Xn−1) Yn	距離	境界標識別
A88	-30250.759	-28982.944	-579.658880	2.35	新・標・普
A232	-30250.749	-28985.292	356490.106308	12.49	新・プ・普
A251	-30263.058	-28983.171	357130.633062	2.59	新・プ・普
N107	-30263.071	-28980.579	-356142.335331	12.41	新・標・普
A258	-30250.769	-28982.208	-356828.944896	0.74	新・標・普
		倍面積	69.800263		
		面積	34.9001315		
		地積	34.90 ㎡		

地番	Ⓔ 912-6				
測点	Xn	Yn	(Xn+1−Xn−1) Yn	距離	境界標識別
N107	-30263.071	-28980.579	-229120.457574	2.59	新・標・普
A251	-30263.058	-28983.171	285455.251179	10.01	新・プ・普
A9	-30272.920	-28981.471	283322.860496	1.95	新・プ・普
A259	-30272.834	-28979.527	-56683.954812	1.87	新・標・普
N49	-30270.964	-28979.539	-282927.239257	7.96	新・標・普
		倍面積	46.460032		
		面積	23.2300160		
		地積	23.23 ㎡		

総計 145.1997165

凡例
新・標・普は新設金属標
新・プ・普は新設プラスチック杭

VRS-RTK方式により 2024. 7. 3 座標取得 配信業者 ジェノバ

令和7年6月16日測量

任意座標

作成者		縮尺	1/

申請人		縮尺	1/

土地所在図
地積測量図

地番	915-3～915-9
土地の所在	熊本市南区富合町大町字早高

地番	Ⓐ 915-3				
測点	Xn	Yn	(Xn+1−Xn−1) Yn	距離	境界標識別
A255	-30286.134	-28984.655	-260079.309315	9.07	新・プ・普
K50	-30277.157	-28985.950	-258931.491350	1.02	新・プ・普
K49	-30277.201	-28986.969	260100.072837	9.02	新・プ・普
A254	-30286.130	-28985.686	258929.133038	1.03	新・プ・普
		倍面積	18.405210		
		面積	9.2026050		
		地積	9.20 ㎡		

地番	Ⓑ 915-4				
測点	Xn	Yn	(Xn+1−Xn−1) Yn	距離	境界標識別
A255	-30286.134	-28984.655	-333584.394395	1.03	新・プ・普
A254	-30286.130	-28985.686	333364.374686	11.62	新・プ・普
A256	-30297.635	-28984.032	333577.224288	1.04	新・プ・普
A257	-30297.639	-28982.996	-333333.436996	11.62	新・プ・普
		倍面積	23.767583		
		面積	11.8837915		
		地積	11.88 ㎡		

地番	Ⓒ 915-5				
測点	Xn	Yn	(Xn+1−Xn−1) Yn	距離	境界標識別
A257	-30297.639	-28982.996	-86253.396096	1.04	新・プ・普
A256	-30297.635	-28984.032	90082.371456	3.14	新・プ・普
K47	-30300.747	-28983.585	180712.652475	3.16	新・プ・普
K46	-30303.870	-28983.082	244762.127490	5.36	新・プ・普
A239	-30309.192	-28982.445	154360.502070	0.92	新・プ・普
A238	-30309.196	-28981.527	-248690.483187	8.65	新・プ・普
K48	-30300.611	-28982.567	-334951.526819	3.00	新・プ・普
		倍面積	22.247389		
		面積	11.1236945		
		地積	11.12 ㎡		

地番	Ⓓ 915-6				
測点	Xn	Yn	(Xn+1−Xn−1) Yn	距離	境界標識別
A33	-30314.709	-28980.859	-332555.357025	5.55	新・標・普
A238	-30309.196	-28981.527	-159891.084459	0.92	新・プ・普
A239	-30309.192	-28982.445	186009.332010	6.47	新・プ・普
K44	-30315.614	-28981.677	332680.670283	5.07	新・プ・普
A32	-30320.671	-28981.278	-26228.056590	5.98	新・標・普
		倍面積	15.504219		
		面積	7.7521095		
		地積	7.75 ㎡		

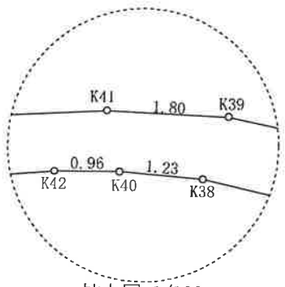

拡大図 1/100

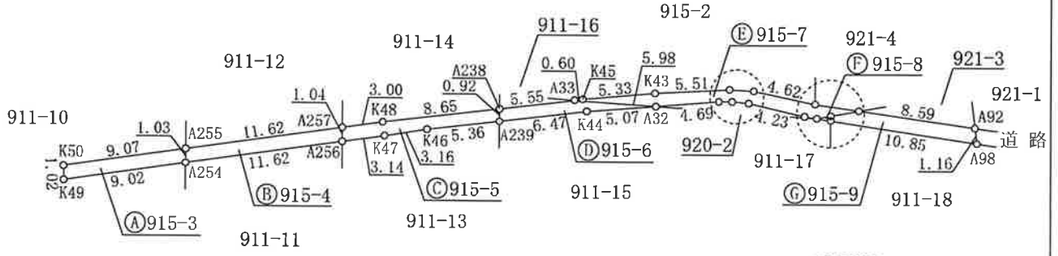

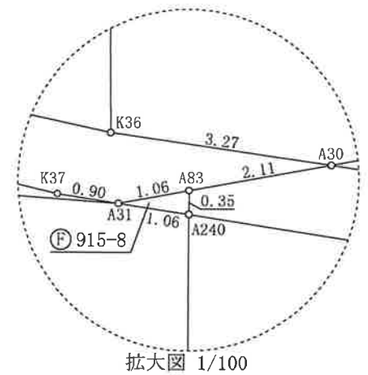

拡大図 1/100

令和7年6月16日測量

任意座標

作成者		縮尺	1	申請人		縮尺	1 / 500

土地所在図
地積測量図

地番	915-3～915-9
土地の所在	熊本市南区富合町大町字早高

恒久的地物		
符号	IN-2	
地物の名称	GPS引照点	
成果	測地系	任意座標
	X座標	-30364.912
	Y座標	-29051.871
	標高	
備考	道路集水桝天端に金属鋲	

概略図

地物の状況



標識の状況



恒久的地物		
符号	IN-1	
地物の名称	GPS引照点	
成果	測地系	任意座標
	X座標	-30356.830
	Y座標	-29019.270
	標高	
備考	道路集水桝天端に金属鋲	

概略図

地物の状況



標識の状況



地番	Ⓔ 915-7				
測点	Xn	Yn	(Xn+1−Xn−1) Yn	距離	境界標識別
A33	-30314.709	-28980.859	155540.270253	5.98	新・標・普
A32	-30320.671	-28981.278	308215.891530	4.69	新・標・普
K42	-30325.344	-28980.910	163249.466030	0.96	新・プ・普
K40	-30326.304	-28980.911	63468.195090	1.23	新・プ・普
K38	-30327.534	-28981.021	154932.538266	4.23	新・プ・普
K37	-30331.650	-28981.975	145199.694750	0.90	新・プ・普
A31	-30332.544	-28982.113	56196.317107	1.06	新・標・普
A83	-30333.589	-28981.924	90481.566728	2.11	新・標・普
A30	-30335.666	-28981.547	-33618.594520	3.27	新・標・普
K36	-30332.429	-28981.078	-224777.240968	4.62	新・プ・普
K39	-30327.910	-28980.108	-183009.382020	1.80	新・プ・普
K41	-30326.114	-28980.021	-211554.153300	5.51	新・プ・普
K43	-30320.610	-28980.301	-313277.053810	5.33	新・プ・普
K45	-30315.304	-28980.787	-171015.624087	0.60	新・プ・普
		倍面積	31.891049		
		面積	15.9455245		
		地積	15.94 ㎡		

地番	Ⓕ 915-8				
測点	Xn	Yn	(Xn+1−Xn−1) Yn	距離	境界標識別
A31	-30332.544	-28982.113	-57.964226	1.06	新・標・普
A240	-30333.587	-28982.274	30286.476330	0.35	新・プ・普
A83	-30333.589	-28981.924	-30228.146732	1.06	新・標・普
		倍面積	0.365372		
		面積	0.1826860		
		地積	0.18 ㎡		

地番	Ⓖ 915-9				
測点	Xn	Yn	(Xn+1−Xn−1) Yn	距離	境界標識別
A83	-30333.589	-28981.924	-60253.419996	0.35	新・標・普
A240	-30333.587	-28982.274	310660.995006	10.85	新・プ・普
A98	-30344.308	-28983.929	306707.936678	1.16	新・標・普
A92	-30344.169	-28982.780	-250469.184760	8.59	新・標・普
A30	-30335.666	-28981.547	-306624.767260	2.11	新・標・普
		倍面積	21.559668		
		面積	10.7798340		
		地積	10.77 ㎡		

総計 66.8702450

VRS-RTK方式により 2024. 7. 3 座標取得 配信業者 ジェノバ

凡例
新・プ・普は新設プラスチック杭
新・標・普は新設金属標
新・プ・普は新設プラスチック杭

令和7年6月16日測量

任意座標

作成者		縮尺	1/

申請人		縮尺	1/

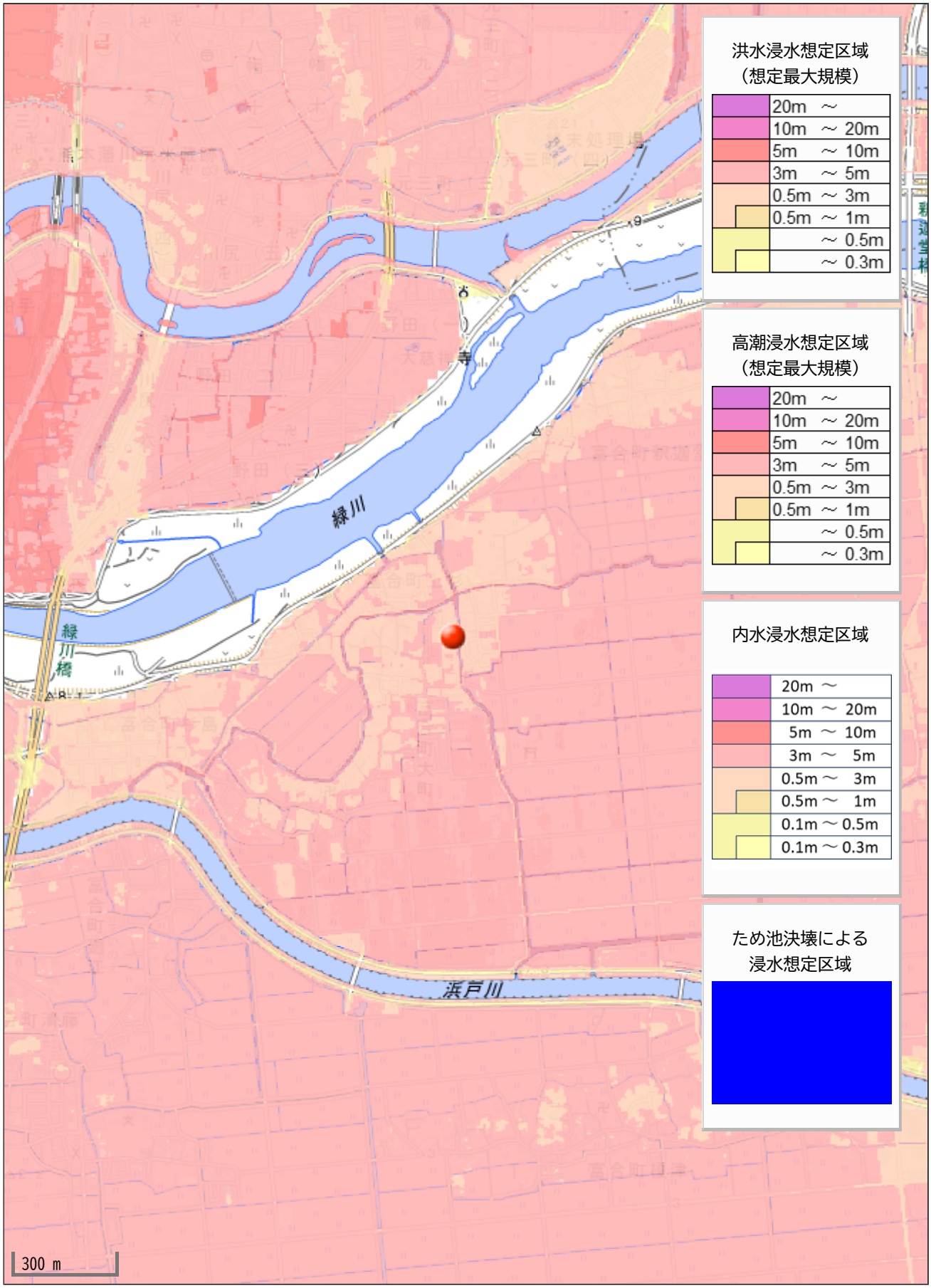

洪水浸水想定区域
（想定最大規模）

	20m ～
	10m ～ 20m
	5m ～ 10m
	3m ～ 5m
	0.5m ～ 3m
	0.5m ～ 1m
	～ 0.5m
	～ 0.3m

高潮浸水想定区域
（想定最大規模）

	20m ～
	10m ～ 20m
	5m ～ 10m
	3m ～ 5m
	0.5m ～ 3m
	0.5m ～ 1m
	～ 0.5m
	～ 0.3m

内水浸水想定区域

	20m ～
	10m ～ 20m
	5m ～ 10m
	3m ～ 5m
	0.5m ～ 3m
	0.5m ～ 1m
	0.1m ～ 0.5m
	0.1m ～ 0.3m

ため池決壊による
浸水想定区域