

価格別紙参照

建築条件なし

上益城郡益城町広崎 全2区画

【人気の広安西小学校校区！】

所在地	熊本県上益城郡益城町広崎1355 【ナビ検索】			水道加入金	66,000円	無 料 査 定 受 付 中 ！	不 動 産 売 買 専 門 店
区域区分	市街化区域			受益者負担金	㎡×370円		
用途地域	第2種中高層住居地域			仲介手数料	売買代金×3%+6万円×1.1(税)		
接道	東側:公道			電柱位置	未定		
交通	産交バス:桜木東小学校前 徒歩約8分			小学校 中学校	広安西小学校/ 益城中学校		
建蔽/容積	60%/150%	地目	宅地	引渡時期	相談		
上水	前面	下水	前面	取引形態/ 広告有効期限	媒介/令和7年12月31日		
備考	・現況渡しになります。						
	・盛土規制法による規制対象区域内です。						

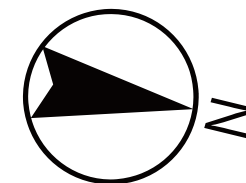


不動産に価値を見出す

CLEVER TREND

株式会社 クレバートレンド

熊本県知事(1)第5868
熊本市中央区八王寺町48番15-103号
TEL:096-234-9770/FAX:096-234-9550
担当(前田)080-2759-4383



2

1

公道

～上益城郡益城町広崎 全2区画 価格表～

区画	面積	坪数	価格
1	139.99 m ²	42.35 坪	15,980,000 円
2	139.99 m ²	42.35 坪	15,980,000 円

面積・価格等は予告なく変更する場合がございます。

※完成前分譲地の場合は、記載m²が若干誤差が生じる場合があります。

実測清算なし

最終更新日：令和7年10月13日

熊本市中央区八王寺町48番15-103

[TEL:096-234-9770](tel:096-234-9770)

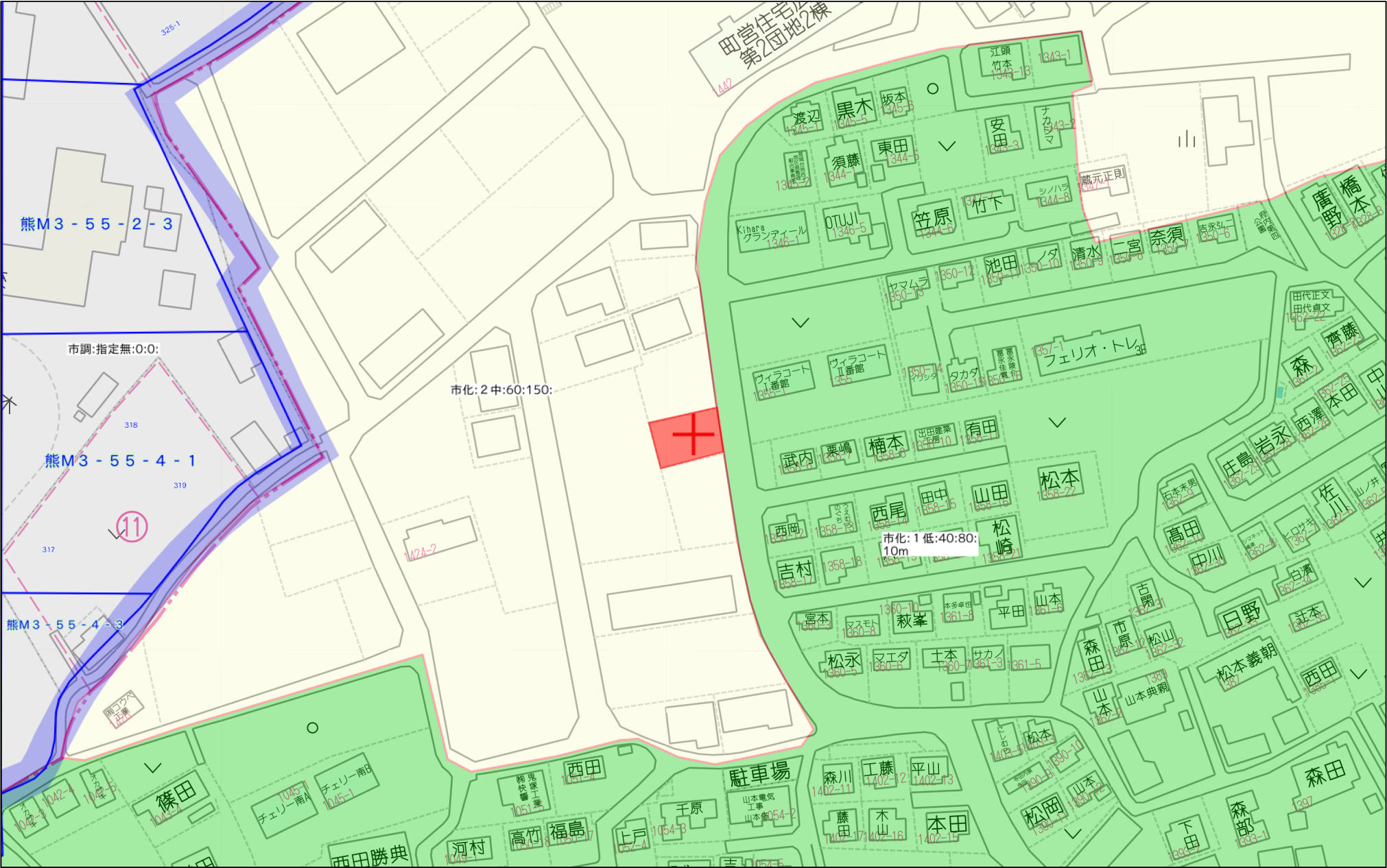
[FAX:096-234-9550](tel:096-234-9550)



不動産に価値を見出す

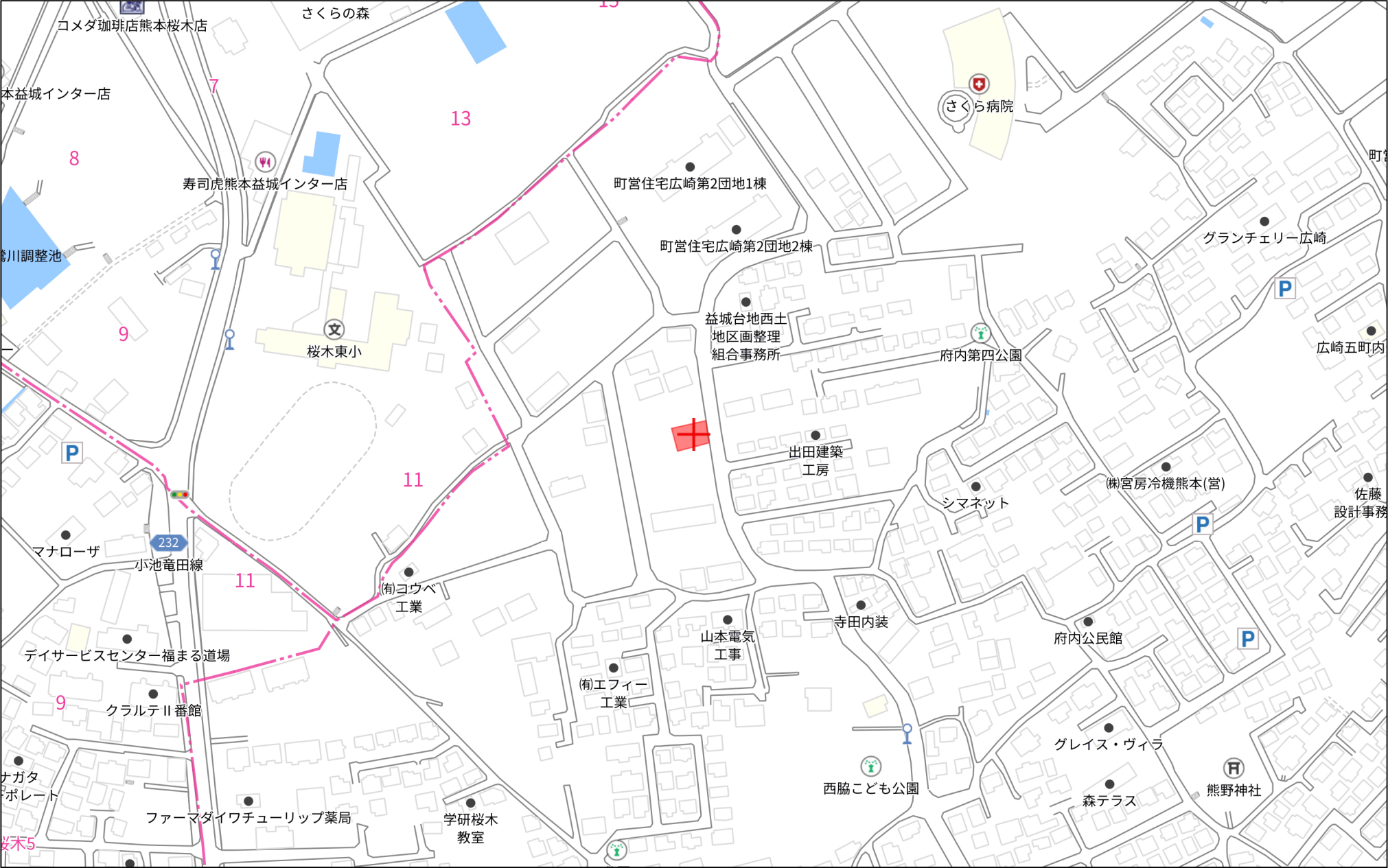
CLEVER TREND

株式会社 クレバートレンド



60m

1:1500



140m

1:3000

H9.4.14

4010542

1416-1416-1,-2

地番 1416-2

地積測量図

土地の所在 上益城郡益城町大字広崎字松山西

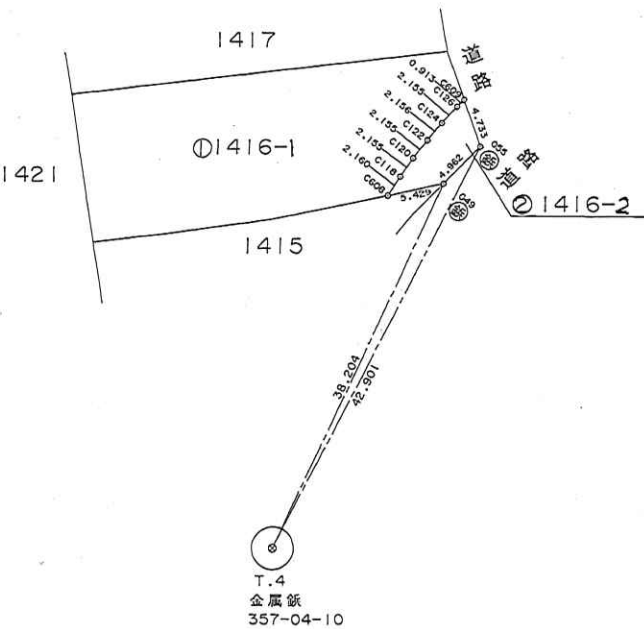


求積表

地番②	1416-2			
NO.	X _n	Y _n	Y _{n+1} -Y _{n-1}	X _n · (Y _{n+1} -Y _{n-1})
C608	666.290	492.045	-4.138	-2757.108020
C118	668.109	493.210	2.408	1608.806472
C120	669.870	494.453	2.562	1716.206940
C122	671.574	495.772	2.714	1822.651836
C124	673.218	497.167	2.860	1925.403480
C126	674.798	498.632	2.115	1427.197770
C609	675.439	499.282	2.213	1494.746507
055	670.972	500.845	-1.934	-1297.659848
049	667.452	497.348	-8.800	-5873.577600
合 計				66.667537
合 計 面 積				33.3337685
地 積				33.33 m ²

地番	① 1416-1	
公簿	合計面積	残地
528	33.3337685	494.6662315
	地積	494 m ²

地番	面積
① 1416-1	494.6662315 m ²
② 1416-2	33.3337685 m ²



作製者 (有)大和測量設計事務所
大村拓也 測量士 第49690号 (平成9年3月7日作製)

申請人
縮尺 1/500

規制区域



64ページ中
21 ページ



14	15	16
20	21	22
26	27	28

凡例

- 宅地造成等工事規制区域
- 特定盛土等規制区域

0 250 500 1,000
m

測量法に基づく国土利用計画承認(建設)R.6.8月12日
本図面を複製する場合には、国土院の長の承認
を得なければならない。

